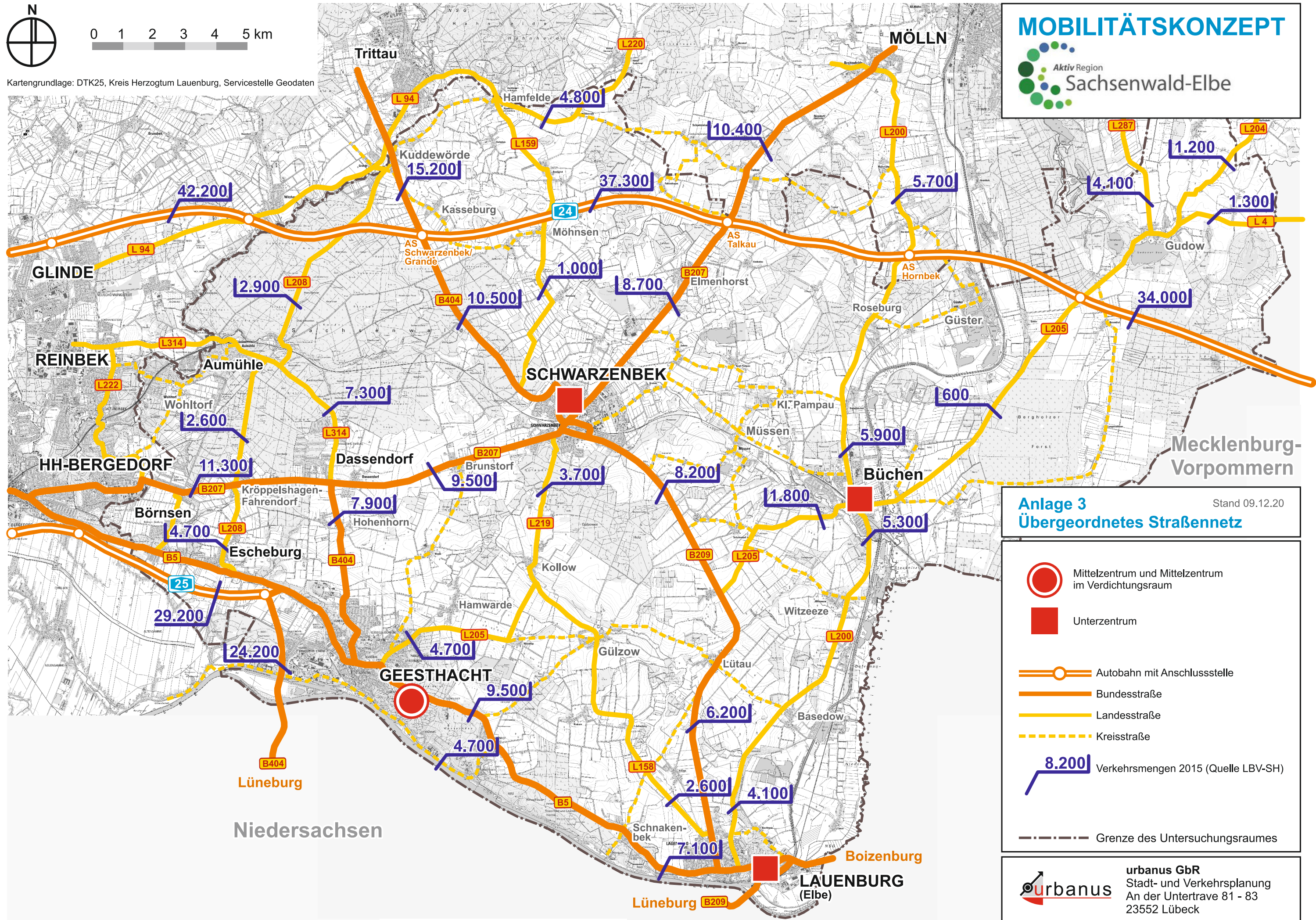




0 1 2 3 4 5 km









Kartengrundlage: DTK25, Kreis Herzogtum Lauenburg, Servicestelle Geodaten

MOBILITÄTSKONZEPT



Anlage 3 Übergeordnetes Straßennetz

Stand 09.12.20

-  Mittelzentrum und Mittelzentrum im Verdichtungsraum
-  Unterzentrum
-  Autobahn mit Anschlussstelle
-  Bundesstraße
-  Landesstraße
-  Kreisstraße
-  8.200 Verkehrsmengen 2015 (Quelle LBV-SH)
-  Grenze des Untersuchungsraumes